





Legenda

-  Limite Municipal
-  Limite Distrital
-  Área Urbanizada
-  Rodovias Federais

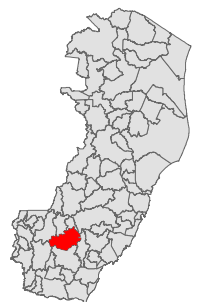
Fonte:
Limite Municipal: Idaf
Área Urbanizada: CGEO/IJSN



Projeção UTM - Zona 24S
DATUM SIRGAS2000



1/250.000



Elaboração:
SGEO/IDAF
Subgerência de Geoprocessamento