








## Legenda

-  Limite Municipal
-  Limite Distrital
-  Área Urbanizada
-  Rodovias Federais

Fonte:  
Limite Municipal: Idaf  
Área Urbanizada: CGEO/IJSN



Projeção UTM - Zona 24S  
DATUM SIRGAS2000



1/200.000



Elaboração:  
SGEO/IDAF  
Subgerência de Geoprocessamento